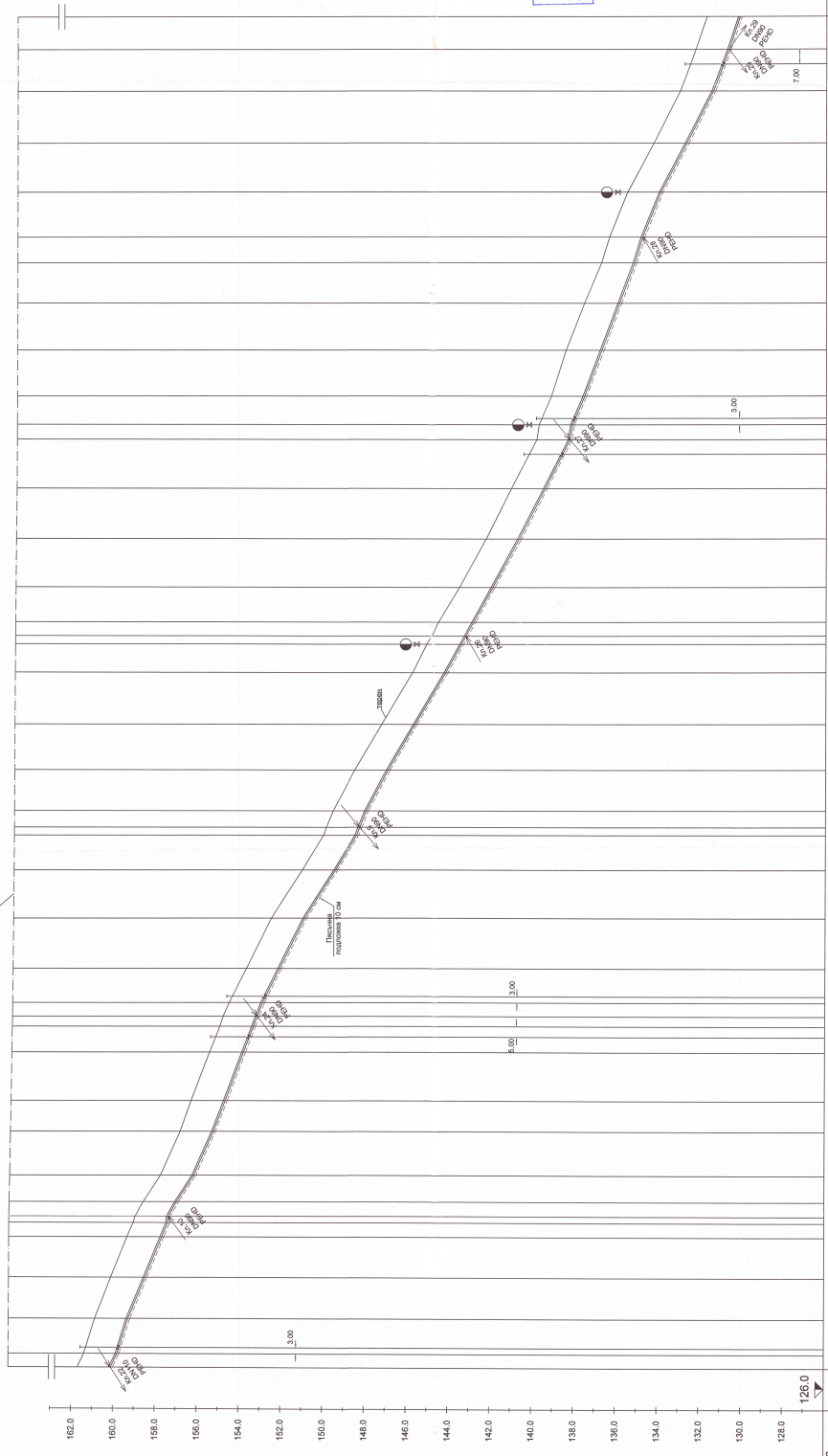


НАДПЪЖЕН ПРОФИЛ НА КЛОН 30
М 1:1 000/100

ЛЕГЕНДА:
 --- Нормална линия
 --- Висотен профил
 --- Ширини в издължение
 ОК Нормалната линия наклон наклон 1:000
 СК М Ориентирана картина



Категория на точката	Височина	Х	У	З	Вектор
Вид: висотна	162.00	0.00	0.00	0.00	0.00
Номер на подробни точки	161.50	1.00	1.00	1.00	1.00
Кота терен	161.50	1.00	1.00	1.00	1.00
Кота теме тръба	161.50	1.00	1.00	1.00	1.00
Дълбочина изкол	161.50	1.00	1.00	1.00	1.00
Частични расстояния	161.50	1.00	1.00	1.00	1.00
Наклон/Дължина	161.50	1.00	1.00	1.00	1.00
Диаметър/Материал	161.50	1.00	1.00	1.00	1.00
Километраж	161.50	1.00	1.00	1.00	1.00
Свободен напор [m]	161.50	1.00	1.00	1.00	1.00

СТРОИНОРМА
 одобрена с постановление на министъра на регионалното развитие и благоустройство № РК-007/13.12.2013
 издателство: 2013




ОПШТИНА ПЕТРИЧ
 СЕЛСКО-КОМУНАЛНО ВОДОСНАБДЯВАНЕ
 1414
 1414

СТРОЕЖ	ИЗПОЛНИТЕЛ	ЧЕРТЕЖ
ВЪЗЛОЖИТЕЛ	ИЗПОЛНИТЕЛ	ЧЕРТЕЖ
ПРОЕКТАНТ	ПРОЕКТАНТ	ПРОЕКТАНТ
УТВЪРДИТЕЛ	УТВЪРДИТЕЛ	УТВЪРДИТЕЛ

РЕКОНСТРУКЦИЯ НА ВОДОВЕДНАТА СЕТ В СЕЛСКО-КОМУНАЛНО ВОДОСНАБДЯВАНЕ
 ОБЩИНА ПЕТРИЧ
 Проектант: ИКО "Мини Манастир"
 Изпълнител: ИКО "Мини Манастир"
 Чертеж: ИКО "Мини Манастир"
 Проектант: ИКО "Мини Манастир"
 Утвърдител: ИКО "Мини Манастир"
 Директор: ИКО "Мини Манастир"
 Директор: ИКО "Мини Манастир"
 Директор: ИКО "Мини Манастир"

НАДЛЪЖЕН ПРОФИЛ НА КЛОН 32
М 1:1 000/100

- ЛЕГЕНДА:**
 - - - - - Напорна линия
 - - - - - Теренна линия
 - - - - - Подпорвод
 - - - - - Подкова с ширина 10 см.
 - - - - - Шахта въздуха
 ПК Новоротиран поворен ъдринг 70/80
 СК Смятачелен кран с охранителна гарнитура



СТРОИТОНОВ
 оферта с отговорност на твър-
 проект и строителна надзор-
 издръжжана № РК-0073/01/2001
 част В.У. за строителство на КЛОН 32
 в местност Д.У.С. 80.1.Ср.
 община Петрич

Община Петрич
ОКМС
 14.04.2011

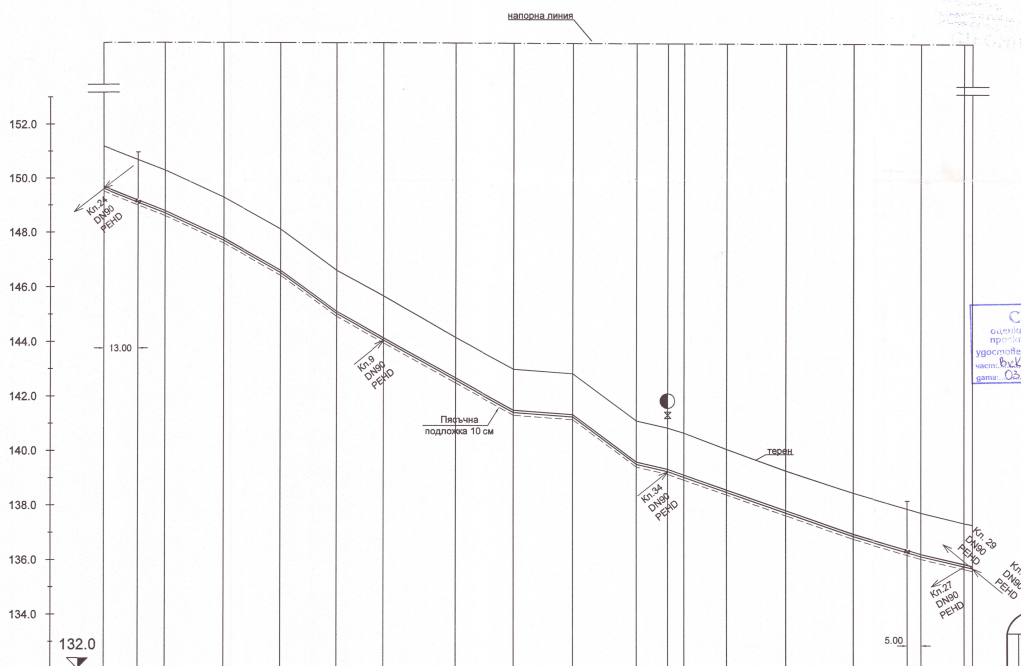
КАТЕГОРИЯ НА ПОЧВАТА
 ДН60 РЕЧО
 Тип на почва: СС
 Степен на киселинност: БС
 Степен на засоленост: БС
 Степен на солончакост: БС
 Степен на солонуватост: БС
 Степен на солонност: БС
 Степен на солончуковост: БС
 Степен на солончакост: БС
 Степен на солонуватост: БС
 Степен на солонност: БС
 Степен на солончуковост: БС

СТРОЕК:	РЕКОНСТРУИЦИЯ НА ВЪЗВЕЖДАТА ВОДОСНАБДИТЕЛНА МРЕЖА И С. ПЪРВОМЯЙ, ОБЩИНА ПЕТРИЧ
ВЪЗЛОЖИТЕЛ:	ОБЩИНА ПЕТРИЧ
ИЗПЪЛНИТЕЛ:	БУ ЕНД ДЖЕК ГРУП ЕООД Проектиране, Изпълнение и Инсталиране на Водни системи/ Адрес: София, ул. "Улица Галеерия" № 11, ет. 11, партер
ЧЕРТЕЖ:	Надлъжен профил на клон 32
Проектант:	инж. Моника Милова
Проверка:	инж. Ирина Златева
Проверка:	инж. Димитър Василев
Проверка:	инж. Радан Минчев
УПРАВИТЕЛ:	инж. Радан Минчев
Дата:	02.2018 г.

Категория на почвата	Вид нестилка	Номер на подробни точки	Кота терен	Кота теме гряба	Дълбочина изкоп	Частични разстояния	Наклон/Дълбочина	Диаметър/Материал	Километраж	Свободен напор [m]
30% жващи пясци	30% слабо саванни пясци	20% саванни пясци	черен път							
		Т.675	140.18	139.88	0.30	3.78%	L=38.4m			19.96
		Т.674	141.04	139.56	0.48	3.42%	L=36.9m			19.96
		Т.673	141.91	139.82	0.09	0.63%	L=23.2m			19.96
		Т.672	142.98	140.41	2.57	18.01%	L=23.2m			19.96
		Т.671	144.14	141.91	2.23	15.47%	L=24.4m			19.96
		Т.670=ПХ	145.39	143.89	1.50	10.31%	L=23.00m			19.96
		Т.669	146.59	145.09	1.50	10.31%	L=25.4m			19.96
		Т.668	147.63	146.09	1.54	10.51%	L=41.5m			19.96
		Т.667	148.40	146.11	2.29	15.52%	L=46.31m			19.96
		Т.666	149.22	147.18	2.04	14.54%	L=48.31m			19.96
		Т.665	149.75	148.68	1.07	7.16%	L=48.31m			19.96
		Т.664	150.22	149.32	0.90	6.03%	L=23.01m			19.96
		Т.663	150.83	149.90	0.93	6.16%	L=23.01m			19.96
		Т.662	151.25	150.83	0.42	3.12%	L=23.01m			19.96
		Т.661	152.0	150.83	1.17	7.76%	L=23.21m			19.96

Класификация, според опашката на почвата по клон 32 е: БС (слабо саванни пясци) - 30%; БС (саванни пясци) - 20%; СС (черен път) - 50%; БС (жващи пясци) - 30%.

НАДЛЪЖЕН ПРОФИЛ НА КЛОН 33
М 1:1 000/100



- ЛЕГЕНДА:**
- Напорна линия
 - Терена линия
 - Водопровод
 - Пясъчна подложка 10 см.
 - Шахта въздушни
 - PK Новопроктиран пожарен хидрант 70/80
 - СК Спирателен кран с охранителна гарнитура

СТРОЙНОРМ
официално съответствие на ОПС
проекти и строителен надзор
удостоверение № РК-0075/12.12.2013
част ВСК сградостроителство и ДПС
дата: 02.02.2018

ОБЩИНА ПЕТРИЧ
РЕКОНСТРУКЦИЯ НА ВЪТРЕШНАТА ВОДОСНАБДИТЕЛНА МРЕЖА НА С. ПЪРВОМАЙ, ОБЩИНА ПЕТРИЧ

ИЗПЪЛНИТЕЛ: "БИ ЕНД ДЖЕЙ ГРУП" ЕООД
Проектиране, Консултанство и Изпълнение на ВК системи
Адрес: ар. София, ул. "Трицветен Милениум", кв. "В", партер

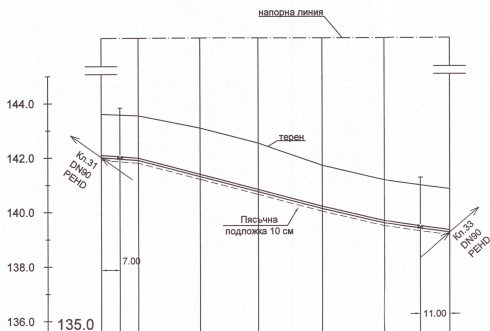
ЧЕРТЕЖ: Надлъжен профил на Клон 33

Категория на почвата	30% земни почви, 50% слабо скални почви, 20% скални почви																
Вид настилка	черен път																
Номер на подробни точки	т.685	СК	т.763	т.686	т.687	т.688	т.538	т.689	т.690	т.691	т.704-ПК	т.692	т.695	т.696	т.697	СК	т.698
Кота терен	151.18	150.28	149.27	148.10	146.60	145.65	144.14	142.86	141.48	142.82	141.09	140.82	140.05	139.27	138.45	137.72	137.81
Кота теме тръба	149.88	148.78	147.77	146.80	145.10	144.13	142.86	141.48	141.32	140.54	139.59	139.32	138.57	137.81	136.95	136.22	135.81
Дълбочина изкоп	1.69	1.68	1.69	1.68	1.69	1.72	1.67	1.68	1.69	1.68	1.69	1.69	1.67	1.66	1.66	1.66	1.68
Частични разстояния	23.10	21.94	21.33	20.98	17.58	26.63	21.39	21.81	23.50	11.53	0.63	15.89	22.11	24.89	25.05	15.86	0.12
Наклон/дължина	i=3.91% L=23.10m	i=4.58% L=21.94m	i=5.53% L=21.33m	i=7.15% L=20.98m	i=7.15% L=65.99m		i=5.52% L=21.81m	i=5.72% L=23.50m	i=2.36% L=23.50m	i=2.36% L=11.53m	i=0.22% L=0.63m	i=8.91% L=15.89m		i=3.44% L=24.89m	i=2.93% L=25.05m	i=3.66% L=15.86m	i=0.66% L=0.12m
Диаметър/Материал	DN90 PEHD100 PN10																
Километраж	35.97	36.87	37.57	39.04	40.54	41.50	42.56	44.13	44.28	46.01	46.27	46.47	47.02	47.77	48.03	48.36	48.45
Свободен напор [m]	13.00	13.00	13.00	13.00	13.00	13.00	13.00	13.00	13.00	13.00	13.00	13.00	13.00	13.00	13.00	13.00	13.00

СТРОЕЖ:	"РЕКОНСТРУКЦИЯ НА ВЪТРЕШНАТА ВОДОСНАБДИТЕЛНА МРЕЖА НА С. ПЪРВОМАЙ, ОБЩИНА ПЕТРИЧ"	
ВЪЗЛОЖИТЕЛ:		ОБЩИНА ПЕТРИЧ
ИЗПЪЛНИТЕЛ:		"БИ ЕНД ДЖЕЙ ГРУП" ЕООД Проектиране, Консултанство и Изпълнение на ВК системи Адрес: ар. София, ул. "Трицветен Милениум", кв. "В", партер
ЧЕРТЕЖ:	Надлъжен профил на Клон 33	
ПРОЕКТАНТ:	инж. Моника Миткова	фаза: РП
ПРОЕКТАНТ:	инж. Прескана Захариева	Част: Водоснабдяване
ПРОЕКТАНТ:	инж. Димитър Василев	Мащаб: 1:1000/100
ПРОЕКТАНТ:	инж. Йордан Минчев	Чертеж: №27
УПРАВИТЕЛ:	инж. Йордан Минчев	Дата: 02.2018 г.

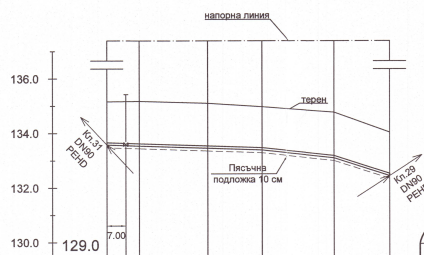
Копието, скенерното изображение както и всяка и др. в брзи форми на разположение на читателя не може да бъде използвано без съгласието на проектантите!

НАДЛЪЖЕН ПРОФИЛ НА КЛОН 34
М 1:1 000/100



Категория на почвата	30% земни почви, 50% слабо скални почви, 20% скални почви					
Вид настилка	черен път					
Номер на подробни точки	8	т.700	т.701	т.702	т.703	ок т.704
Кота терен	143.00	143.54	143.08	142.51	141.70	140.82
Кота теме тръба	142.10	141.98	141.39	140.82	140.25	139.32
Дълбочина изкоп	1.68	1.74	1.88	1.88	1.68	1.68
Частични разстояния	13.89	23.08	21.77	23.78	23.12	24.59
Наклон/дължина	i=2.62% L=68.62m		i=2.31% L=23.12m		i=1.37% L=24.59m	
Диаметър/Материал	DN80 PEHD100 PN10					
Километраж	43.49	43.50	44.21	44.77	45.40	46.27
Свободен напор [m]	43.49	43.50	44.21	44.77	45.40	46.27

НАДЛЪЖЕН ПРОФИЛ НА КЛОН 35
М 1:1 000/100



Категория на почвата	30% земни почви, 50% слабо скални почви, 20% скални почви			
Вид настилка	асфалт			
Номер на подробни точки	8	т.705	т.706	т.707
Кота терен	135.16	135.18	134.97	134.09
Кота теме тръба	133.86	133.82	133.54	132.83
Дълбочина изкоп	1.68	1.74	1.69	1.69
Частични разстояния	12.00	25.55	20.17	26.58
Наклон/дължина	i=0.33% L=57.71m		i=1.06% L=26.58m	
Диаметър/Материал	DN80 PEHD100 PN10			
Километраж	51.81	51.84	52.03	52.09
Свободен напор [m]	51.81	51.84	52.03	52.09



- ЛЕГЕНДА:
- Напорна линия
 - Терена линия
 - Водопровод
 - Пясъчна подложка 10 см.
 - ⊕ Шхста въздушник
 - ГХ Новопроктиран пожарен хидрант 70/80
 - СК Спирателен кран с охранителна гарнитура

Община Петрич

ВАНКА НА ИКОННИТЕ ВЪВЕДИТЕЛНИ СЪВЕТА

ИМА ОРИГИНАЛ НА ДОКУМЕНТА

С. ПЕТРИЧ

14.10.2018

СТРОЕЖ:	„РЕКОНСТРУКЦИЯ НА ВЪТРЕШНАТА ВОДОСНАБДИТЕЛНА МРЕЖА НА С. ПЪРВОМАЙ, ОБЩИНА ПЕТРИЧ“	
ВЪЗЛОЖИТЕЛ:	ОБЩИНА ПЕТРИЧ	
ИЗПЪЛНИТЕЛ:	„БИ ЕНД ДЖЕЙ ГРУП“ ЕООД	
ЧЕРТЕЖ:	Надлъжен профил на Клон 34 и Клон 35	
ПРОЕКТАНТИ:	инж. Моника Миткова	Фаза: РП
	инж. Пресиана Захарива	Надг. Водоснабдяване
	инж. Димитър Василев	Мащаб: 1:1000/100
	инж. Йордан Минчев	Чертеж: №28
УПРАВИТЕЛ:	инж. Йордан Минчев	Дата: 02.2018 г.
Копирането, сканирането, тиражирането и всяко друго електронно копие на този чертеж не могат да бъдат използвани без съгласието на проектантите!		