



“БИ ЕНД ДЖЕЙ ГРУП” ЕООД
B&J GROUP, LTD.

ЕВРОПЕЙСКИ СЪЮЗ

- Проектиране, Консултиране и Инженеринг на ВиК мрежи и съоръжения
- Видео-инспекция с TV камери (CCTV) на канализационни мрежи и системи

Адрес: гр. София, ул. „Григор Начевич“ №11, вх. ”В”, партер


Email: office@bjgroup.eu

WEB: www.bjgroup.eu


ИНВЕСТИЦИОНЕН ПРОЕКТ

СТРОЕЖ: „РЕКОНСТРУКЦИЯ НА ВЪТРЕШНАТА ВОДОСНАБДИТЕЛНА МРЕЖА НА С. ПЪРВОМАЙ, ОБЩИНА ПЕТРИЧ”

ВЪЗЛОЖИТЕЛ: ОБЩИНА ПЕТРИЧ



ИЗПЪЛНИТЕЛ: „БИ ЕНД ДЖЕЙ ГРУП” ЕООД



ФАЗА: Работен проект (РП)

ЧАСТ: ГЕОДЕЗИЯ

СЪГЛАСУВАЛИ:

Водоснабдяване:

Пътна и ВОД:

Хидрогеология:

Кострукции:

ПБЗ И ПУСО:

ПБ:

инж. Йордан Минчев

инж. Стоян Николов

инж. Невена Панчева

инж. Зина Глосова

инж. Димитър Василев

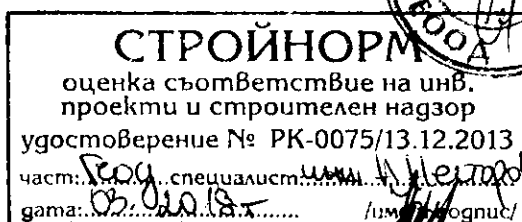
инж. Божин Банев

ПРОЕКТАНТ:

/инж. Стоян Николов/

УПРАВИТЕЛ:

/инж. Йордан Минчев/



ДАТА: /Февруари-2018г./



УДОСТОВЕРЕНИЕ

ЗА ПЪЛНА ПРОЕКТАНТСКА ПРАВОСПОСОБНОСТ

Регистрационен номер № 42157

Важи за 2018 година

ИНЖ. СТОЛН ДРАГОМЕРОВ НИКОЛОВ

ОБРАЗОВАТЕЛНО-КВАЛИФИКАЦИОННА СТЕПЕН

МАГИСТЪР

ПРОФЕСИОНАЛНА КВАЛИФИКАЦИЯ

ИНЖЕНЕР - ГЕОДЕЗИСТ

Включен в регистъра на КИИП за лицата с пълна проектантска правоспособност с протоколно решение на УС на КИИП 116/30.01.2015 г. по части:

ГЕОДЕЗИЯ, ПРИЛОЖНА ГЕОДЕЗИЯ, ВЕРТИКАЛНО ПЛАНИРАНЕ, ТРАСИРОВЪЧНИ ПРОЕКТИ И ПЛАНОВЕ, ПЛАНОВЕ ЗА РЕГУЛАЦИЯ

Председател на РК

инж. В. Кордов

Председател на КР

инж. А. Димитров

2018

Председател на Управляващия орган

инж. И. Каралеев



**“БИ ЕНД ДЖЕЙ ГРУП” ЕООД
V&J GROUP, LTD.**

ЕВРОПЕЙСКИ СЪЮЗ

- **Проектиране, Консултиране и Инженеринг на ВиК мрежи и съоръжения**
- **Видео-инспекция с TV камери (CCTV) на канализационни мрежи и системи**

Адрес: гр. София, ул. „Григор Начевич” №11, вх. ”В”, партер

Email: office@bjgroup.eu

WEB: www.bjgroup.eu

СЪДЪРЖАНИЕ:

| | |
|-------------------------------------|----------|
| 1. Челен лист | 1 стр. |
| 2. Съдържание | 1 стр. |
| 3. Обяснителна записка | 1 стр. |
| 4. Геодезическо заснемане | 18 черт. |
| 5. Списък на подробните точки | 14 стр. |

14 -03- 2018



“БИ ЕНД ДЖЕЙ ГРУП” ЕООД
B&J GROUP, LTD.

- Проектиране, Консултиране и Инженеринг на ВиК мрежи и съоръжения
- Видео-инспекция с TV камери (CCTV) на канализационни мрежи и системи

Адрес: гр. София, ул. „Григор Начевич“ №11, вх.“В”, партер

Email: office@bjgroup.eu

WEB: www.bjgroup.eu

Общинска администрация
гр.Петрич
СЪГЛАСУВАМ
ОДОБ.
Гл.архитект
...1.6.17...2018...5...10т

ЕВРОПЕЙСКИ СЪЮЗ



ОБЯСНИТЕЛНА ЗАПИСКА

СТРОЙНОРМ
оценка съответствие на инв.
проекти и строителен надзор
удостоверение № РК-0075/13.12.2013,
част: 1 етаж специализация: инж. Н. Николов
дата: 03.2018 /име: Н. Николов

1. ОБЩА ЧАСТ

1.1. Основание за проектиране

Целта на този проект е реконструирането на вътрешната водоснабдителна мрежа на с. Първомай. С реализацията на проекта ще се подпомогне предоставянето на местното население и икономика съвременна водоснабдителна инфраструктура, както и адекватни мерки за запазване чистотата на околната среда и ограничаване загубите на ценен природен ресурс какъвто е питейната вода. Обектът се намира в населеното място с. Първомай, общ. Петрич.

2. ГЕОДЕЗИЯ

2.1. Геодезическо заснемане

Всички геодезически работи са извършени при спазване на техническото задание за проектиране и изискванията на „ИНСТРУКЦИЯ № РД-02-20-25 ОТ 20 СЕПТЕМВРИ 2011 Г. ЗА ОПРЕДЕЛЯНЕ НА ГЕОДЕЗИЧЕСКИ ТОЧКИ С ПОМОЩТА НА ГЛОБАЛНИ НАВИГАЦИОННИ СПЪТНИКОВИ СИСТЕМИ“.

Заснемането е извършено с GNSS измервания, с помощта на GPS приемник Trimble R4 в RTK режим. Измерваният са направени в координатна система UTM 35 по планово положение и елипсоидна височинна система. За уеднаквяване на изходните данни необходими за проектиране, координатите на подробните точки са трансформирани, с помощта на програмата БГСТранс, в координатна система 1970г., зона К9 и нормална – Балтийска височинна система.

2.2. Цифров модел

Изходната информация е обработена с AutoCAD Civil 3D за получаване на цифров модел на Геодезическа снимка в dwg формат. От цифровия модел са извадени чертежи с номера от 1 до 18, които обхващат всички улици, цел на проекта. Геодезическата снимка е разпечатана в М 1:500.

СЪГЛАСУВАЛИ:

Водоснабдяване:

Пътна и ВОД:

Хидрогеология:

Кострукции:

ПБЗ И ПУСО:

ПБ:

инж. Йордан Минчев

инж. Стоян Николов

инж. Невена Панчева

инж. Зина Глосова

инж. Димитър Василев

инж. Божин Бонев

Изработил:

/инж. Стоян Николов/