



# ОБЩИНА ШАБЛА

## РАЗРЕШЕНИЕ ЗА ПОСТАВЯНЕ

№ 27 от 12.10. 2017 г.

На временни преместваеми обекти и съоръжения съгласно чл.56 от ЗУТ по ред,  
установен с наредба на общинския съвет от 11.09.2002година

Разрешава се на :

**ОБЩИНА ШАБЛА**

Булстат 000852957

гр.Шабла, ул."Равно поле" №35

*(област, община, населено място, ж.к.бул., ул.№, етаж, апартамент)*

представявана от кмета **Мариян Жечев**

Съгласно одобрени схеми за поставяне от главния архитект на община Шабла за поставяне на преместваеми обекти във връзка с проект „ Общи ресурси и инициативи в полза на околната среда“:

*(при условията на чл.56, ал.1 и ал.2 от ЗУТ)*

*Информационна табела (Т)- 17 бр., Пейка (В)- 10бр., Кошче за отпадъци (G)- 10 бр.*

- Дуранкулашко езеро – 3 бр. табели в ПИ 24102.503.171 и 2 бр. пейки в ПИ 24102.39.175;
- Шабленско езеро – 1 бр. табела в ПИ 39493.31.169, 1 бр. табела в ПИ 83017.506.70 и 1 бр. табела в ПИ 83017.44.46;
- Шабленска тузла и фар „Шабла“ – 2 бр. табели в ПИ 83017.55.604 и 6 бр. табели в ПИ 83017.49.30;
- Тюленово – 1 бр. табела и 1 бр. кошче в ПИ 73780.501.591, 2 бр. табели, 4 бр. пейки и 2 бр. кошчета в ПИ 73780.16.16, 2 бр. пейки в ПИ 73780.16.17;
- Зелен образователен център, гр. Шабла – 2 бр. пейки и 7 бр. кошчета в ПИ 83017.504.604.

В поземлен имот с идентификатор ПИ 24102.503.171 и 24102.39.175, землище с Дуранкулак, ПИ 39493.31.169, землище с. Крапец, ПИ 83017.506.70, 83017.44.46, 83017.55.604, 83017.49.30, 83017.504.604, землище гр. Шабла, ПИ 73780.501.591, 73780.16.16 и 73780.16.17, землище с.Тюленово, община Шабла Шабла при наличието на изискващи се документи както следва:

- Схеми за поставяне, одобрени от гл.архитект на община Шабла
- АОС № 1316/2014г., АОС № 1044/2011г., АОС № 1227/2013г., АОС № 1343/2015г., АОС № 1123/2013г., АОС № 1061/2012г., АОС № 1316/2014г., АОС № 1044/2011г., АОС № 1227/2013г., АОС № 1713/2017г., АОС № 1169/2013г., АОС № 1168а/2013г.,
- Скици на имотите
- Договор от 26.03.2015г. за безвъзмездно предоставяне за управление на имоти – публична държавна собственост на община Шабла, област Добрич, РМС 125/2015г.
- Решение 08-01-5890 (1) от 11.10.2017г. на РИОСВ – гр. Варна
- Заб. Поставянето на пейки В1 и В2 в ПИ 24102.39.175 да се извърши след съгласуване с областен управител Добрич

Разрешението за поставяне се издава на основание:

1.чл.56, ал.1 и ал.2 от ЗУТ


2.чл.2, ал.2 от Наредба на Общинския съвет Шабла/2002г.

3.чл.56, ал.3 от ЗУТ

Настоящото разрешение за поставяне подлежи на обжалване по реда на чл.215, ал1 от ЗУТ

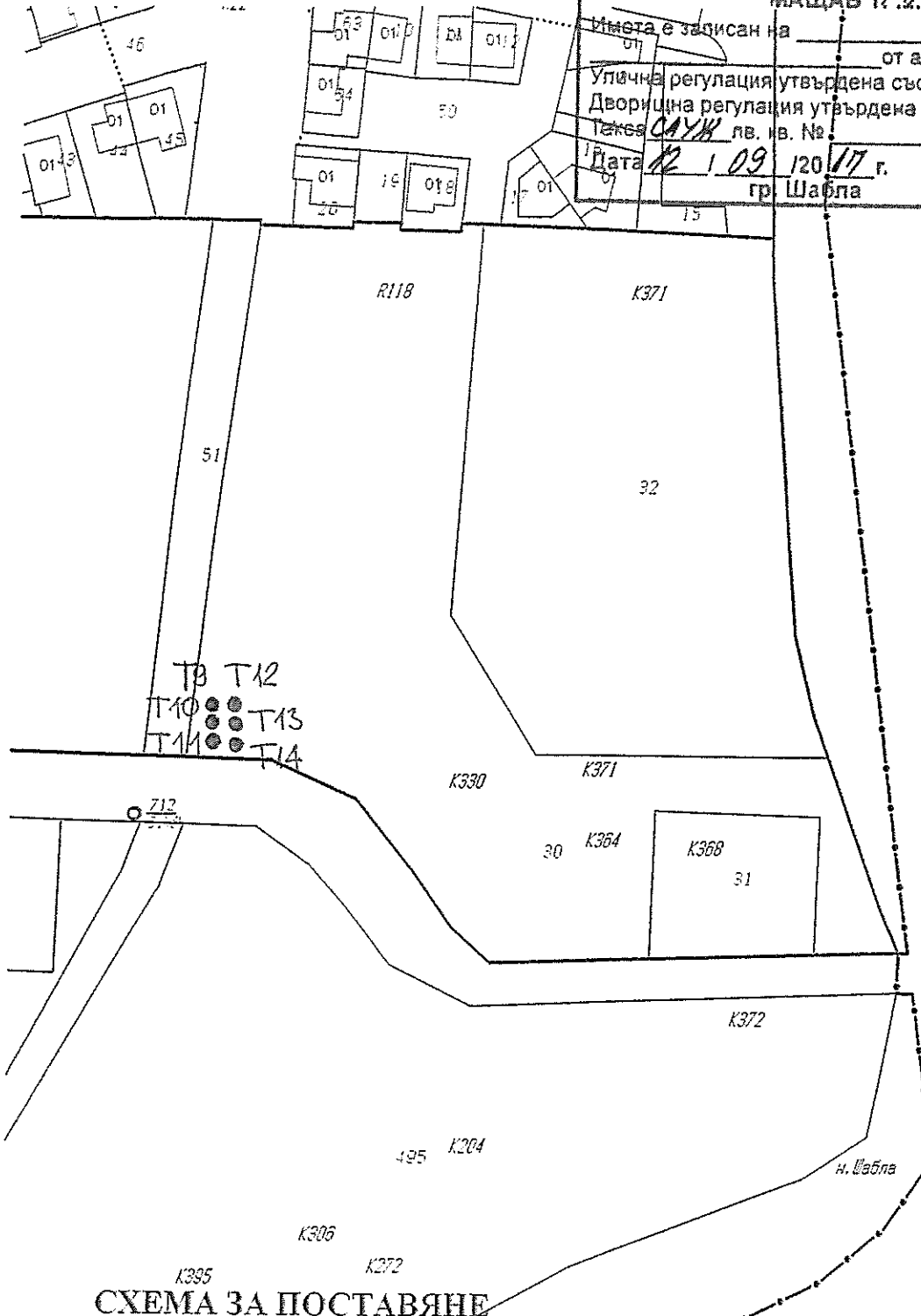
ГЛАВЕН АРХИТЕКТ:  
ОБЩИНА ШАБЛА

  
.....  
/ арх..Т.НЕЙКОВА/



Легенда:

- информационна табела (Т)
- ▣ пейка (В)
- ▲ кошче за смет (G)



**ОБЩИНА ШАБЛА - Добричка област**

План извадка от действащ план .....  
Класификация заповед № .....  
На парцел № 830/1, 18, 30 - Земнищова  
гр. ШАБЛА - СО. САРДЪВ обл. Добричка  
МАЩАБ 1: 2000

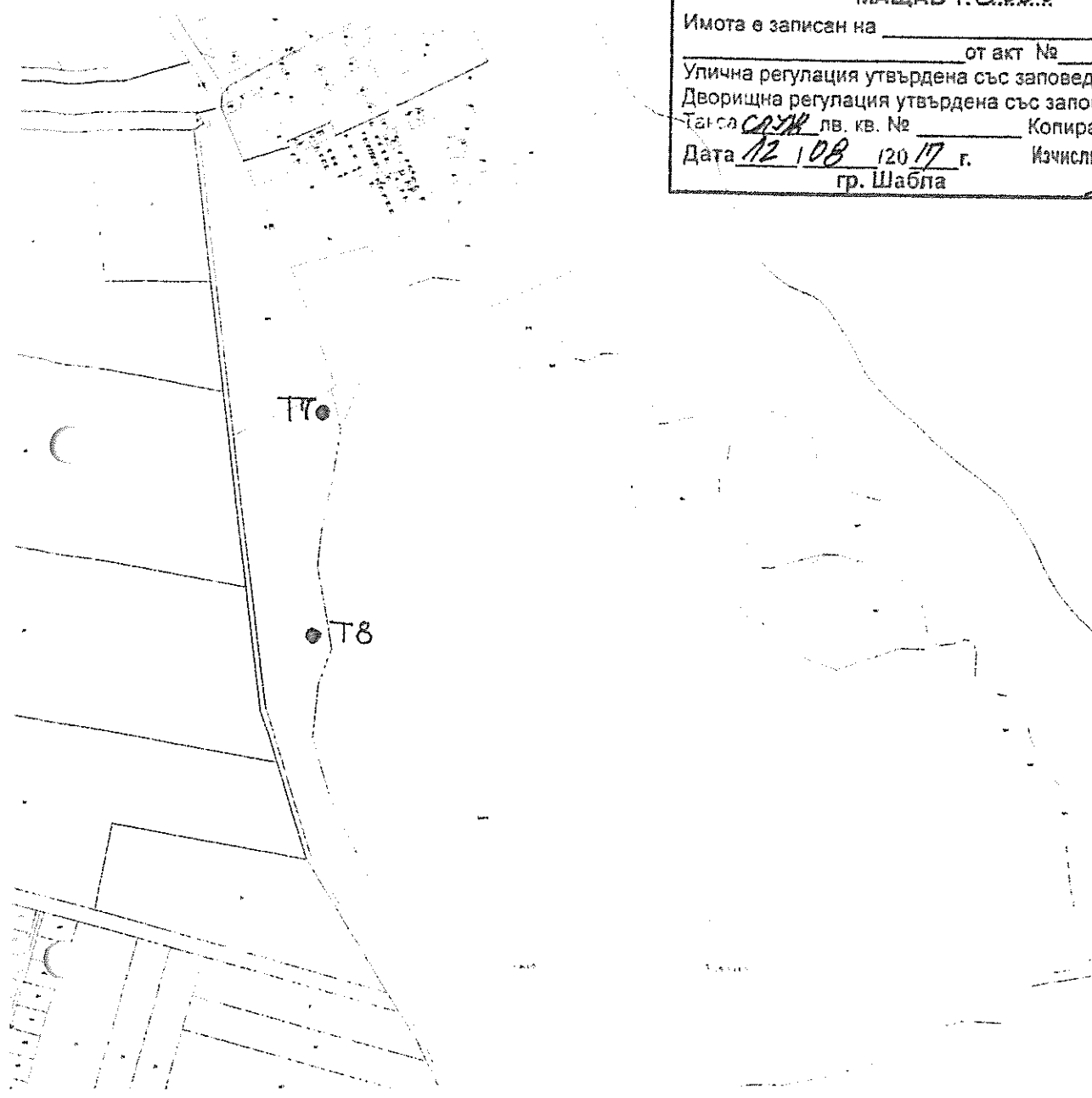
Името е записан на .....  
от акт № .....  
Улична регулация утвърдена със заповед № .....  
Дворична регулация утвърдена със заповед № .....  
Текст САУЖ лв. № ..... Копираж: В. Пенюва  
Дата 12.09.2017 г. Изчислил: [Signature]  
гр. Шабла

**СХЕМА ЗА ПОСТАВЯНЕ**  
на елементи на градско обзавеждане на туристическа пътека  
по проект:  
„Общи ресурси и инициативи в полза на околната среда“  
JOYRIDE “Joint Resources and Initiatives Dedicated to the Environment”

Легенда:

- информационна табела (Т)
- ✕ пейка (В)
- ♣ кошче за смет (G)

<b>ОБЩИНА ШАБЛА - Добричка област</b>	
План извадка от действащ план .....	
На парцел № <u>83017, 85604</u>	Землище № <u>НА</u>
гр./кв. <u>ШАБЛА - ПУЗЛАТА</u>	Общ. <u>Добричка</u>
МАЩАБ 1: <u>3000</u>	
Имота е записан на _____	
от акт № _____	
Улична регулация утвърдена със заповед № _____	
Дворищна регулация утвърдена със заповед № _____	
Танса <u>САЖ</u> лв. кв. № _____	Копирал: <u>СТЕФАН</u>
Дата <u>12 10 8</u> 120 <u>17</u> г.	Изчислил: <u>РАШИШ</u>
гр. Шабла	



**СХЕМА ЗА ПОСТАВЯНЕ**

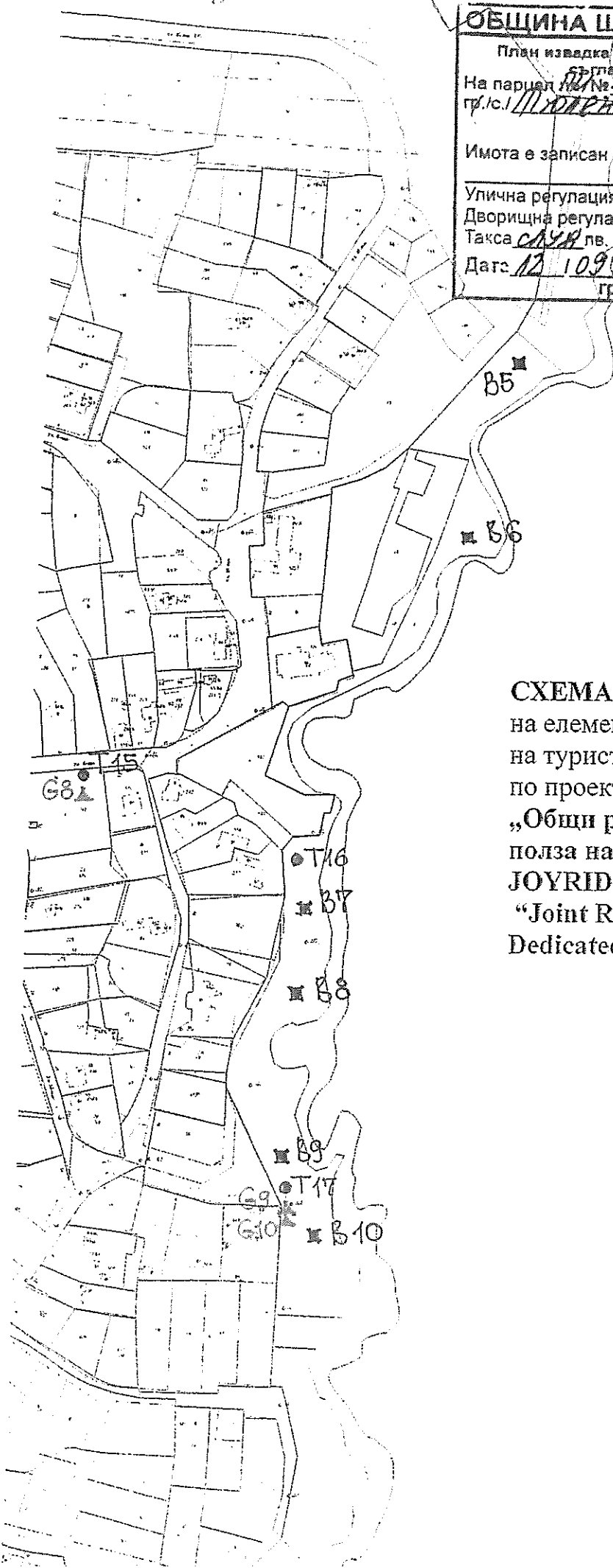
на елементи на градско обзавеждане на туристическа пътека  
по проект:

„Общи ресурси и инициативи в полза на околната среда“

JOYRIDE “Joint Resources and Initiatives Dedicated to the Environment”

**ОБЩИНА ШАБЛА - Добричка област**

План извадка от действещ план .....  
от главно заповед  
На парцел № 73700.506.501, 10.16 кв. 16 и 17  
гр.с. Шабла обл. Добричка  
**МАЩАБ 1: 3500**  
Имота е записан на .....  
от акт № .....  
Улична регулация утвърдена със заповед № .....  
Дворищна регулация утвърдена със заповед № .....  
Такса САУА лв. кв. № ..... Копирал: В. Пенков  
Дата 12.10.2017 г. Изчислил: Д. Димитров  
гр. Шабла



**СХЕМА ЗА ПОСТАВЯНЕ**  
на елементи на градско обзавеждане  
на туристическа пътека  
по проект:  
„Общи ресурси и инициативи в  
полза на околната среда“  
**JOYRIDE**  
“Joint Resources and Initiatives  
Dedicated to the Environment”

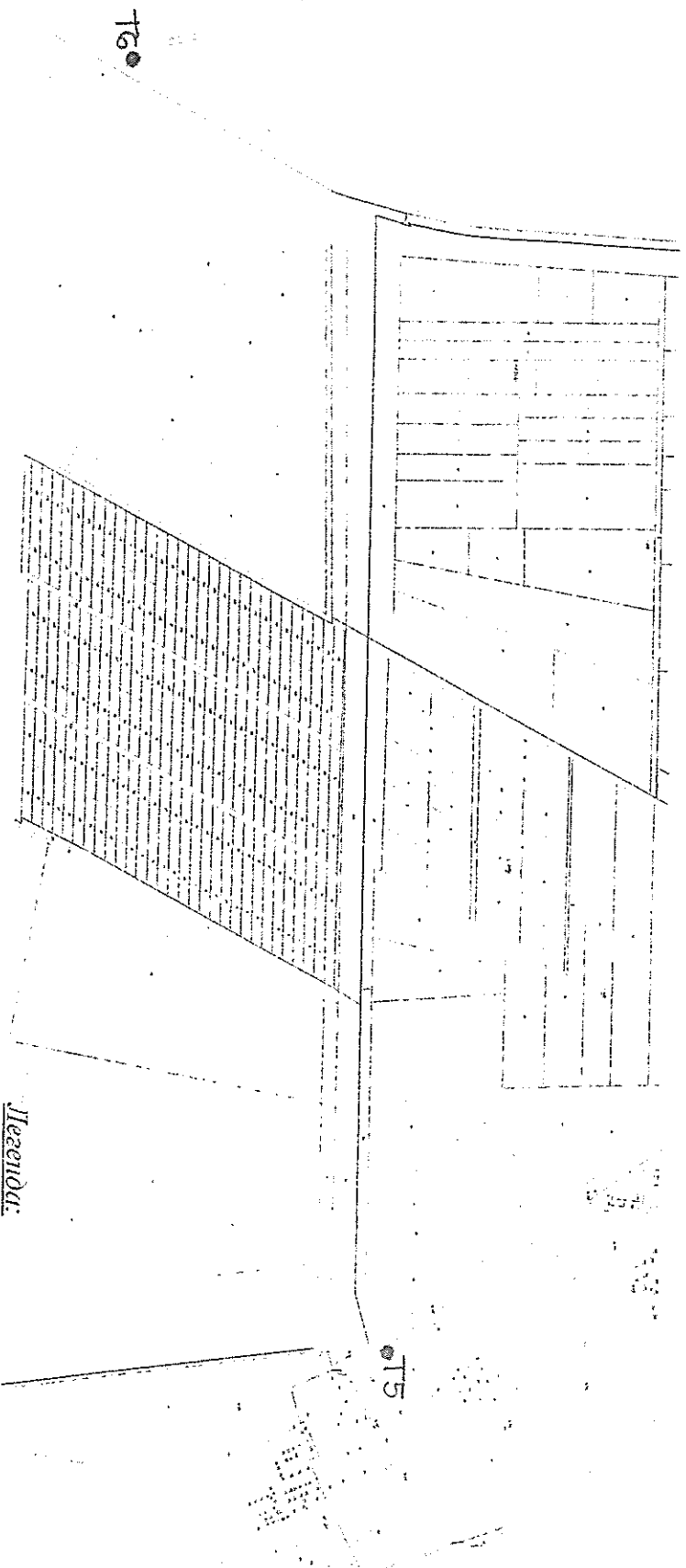
- Легенда:
- информационна табела (Т)
  - пейка (В)
  - ▲ кошче за смет (G)

# СХЕМА ЗА ПОСТАВЯНЕ

на елементи на градско обзавеждане на туристическа пътека  
по проект:

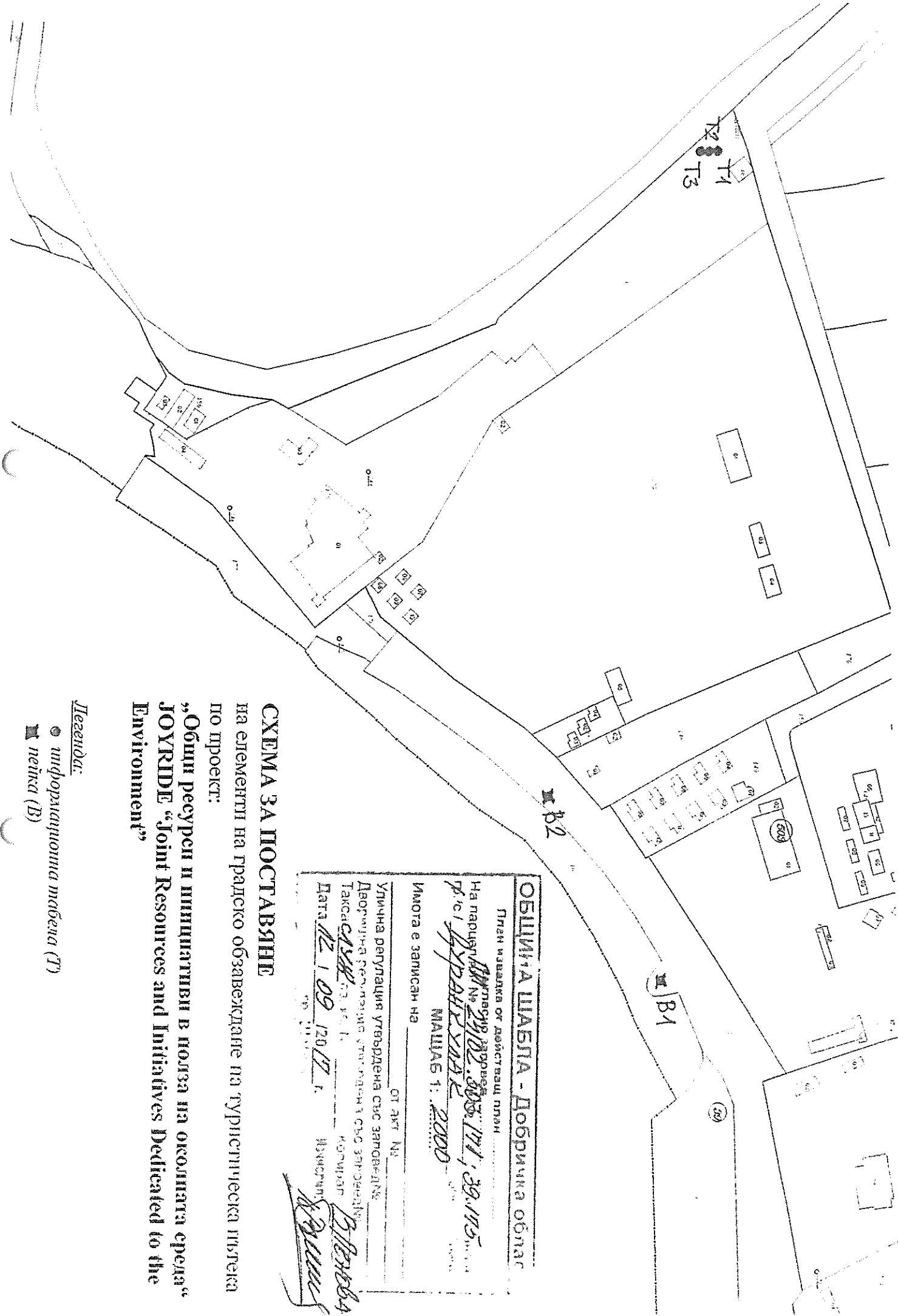
„Общи ресурси и инициативи в полза на околната среда“  
JOYRIDE “Joint Resources and Initiatives Dedicated to the Environment”

№ 1 ШРБМА  
№ 83017, 306-70, 14.16, 55.604,  
7000  
свх 09 17  
Dr. Petrov  
N. Petrov



### Legend:

- information table (T)
- table (B)
- △ route for element (G)



**ОБЩИНА ШАБЛА - Добричка област**

План извадка от действителен план

На парцел № 231/02, общинска собственост, с площ 171,39 кв.м

Ф.с.с. Добричка област

МАЩАБ 1: 2000

Имота е записан на \_\_\_\_\_ от акт № \_\_\_\_\_

Улична регулация утвърдена със заповед № \_\_\_\_\_

Дворичната регулация утвърдена с акт за одобряване

Такса 1000 лв. вкл. копират

Дата 12.09.2017 г. Извършил В. Пенова

**СХЕМА ЗА ПОСТАВЯНЕ**

на елементи на градско обзавеждане на туристическия пътека по проект:

„Общи ресурси и инициативи в полза на околната среда“  
**JOYRIDE “Joint Resources and Initiatives Dedicated to the Environment”**

Легенда:

- информативна табела (Т)
- пейка (В)

**ОБЩИНА ШАБЛА - Добричка област**

План извадка от действащ план .....

На парцел № 39493 по плана на  
гр./с. КРАПЕЦ обл. Добрич.

МАЩАБ 1: 2000

Имота е записан на \_\_\_\_\_  
от акт № \_\_\_\_\_

Улична регулация утвърдена със заповед № \_\_\_\_\_

Дворищна регулация утвърдена със заповед № \_\_\_\_\_

Такса САУЖ лв. кв. № \_\_\_\_\_ Копирал В. ПЕНОВА

Дата 12.1.09 / 20 17 г. Изчислил: Р. ДИМИТОВ  
гр. Шабла



**СХЕМА ЗА ПОСТАВЯНЕ**

на елементи на градско обзавеждане на туристическа пътека  
по проект:

„Общи ресурси и инициативи в полза на околната среда“  
JOYRIDE “Joint Resources and Initiatives Dedicated to the  
Environment”

Легенда:

● информационна табела (Т)

■ пейка (В)

▲ ...

