

ОБЩИНА ШАБЛА - ДЮБРИЧКА ОБЛАСТ

План извадка от действащ план
сегашно заповед кв. № **106** з. № д. №

на парцел-ва № **1195/19** з. № д. №

Имота е записан на **МАШАБ 1: 2200** з. № д. №
от акт № **1807-V/05 от 2012 г.**

Улична регулация утвърдена със заповед № **20130.03.1990 г.**

Дворична регулация утвърдена със заповед № з. № д. №
Копирува **В. Делчев**

Такса **САЖ** лв. кв. № з. № д. №
Изготвил: **В. Делчев**



Дата **1 12 2019 г.** гр. Шабла





Вх.р. 1647 от 05.07.2012
 АКТ 180 от V

РЕПУБЛИКА БЪЛГАРИЯ
 МИНИСТЕРСТВО НА РЕГИОНАЛНОТО РАЗВИТИЕ И БЛАГОУСТРОЙСТВОТО И
 МИНИСТЕРСТВО НА ПРАВОСЪДИЕТО



ОБЩИНА ШАБЛА ОБЛАСТ Добрич

УТВЪРЖДАВАМ: *[Signature]*
 (подпис и печат)

Вписване по ЗС/ПВ
 Служба по вписванията


КМЕТ НА ОБЩИНА:
 Райна Димова Бърдарева
 (име, презиме, фамилия)

СЪДИЯ ПО ВПИСВАНИЯТА:
 (име, презиме, фамилия)

АКТ N:1096
 ЗА ПУБЛИЧНА ОБЩИНСКА СОБСТВЕНОСТ

Регистър: 14
 Досие: 1096

1.ДАТА НА СЪСТАВЯНЕ	03.07.2012г.
2.ПРАВНО ОСНОВАНИЕ	чл.2, ал.1, т. 2 от ЗОС
3.ВИД И ОПИСАНИЕ НА ИМОТА	ПИ 83017.504.78 с площ 7081 кв.м. УПИ IV - кв. 107, за Пречиствателна станция ПИ 83017.504.78.1, етаж 1 /един/, ЗП 29 кв.м. ПИ 83017.504.78.2, етаж 1 /един/, ЗП 19 кв.м. година на застрояване 1985г.
4.МЕСТОНАХОЖДЕНИЕ НА ИМОТА:	гр. Шабла, ул. "Осъм"
5.ГРАНИЦИ НА ИМОТА:	изток - улица с ПИ 83017.504.4063, ПИ 83017.504.4070
6.ДАНЪЧНА ОЦЕНКА НА ИМОТА КЪМ МОМЕНТА НА УТВЪРЖДАВАНЕ НА АКТА.	50 138.30 лв. /петдесет хиляди сто тридесет и осем и 0.30/ лв.


7. СЪСОБСТВЕНИЦИ	НЯМА
8. НОМЕР И ДАТА НА СЪСТАВЕНИ ПО-РАНО АКТОВЕ	НЯМА
9. ПРЕДОСТАВЕНИ ПРАВА ЗА УПРАВЛЕНИЕ	
10. АКТОСЪСТАВИТЕЛ ЖИВКО ИВАНОВ ЖЕЧЕВ СТ.ЕКСП."ОС"	
11. ЗАБЕЛЕЖКИ	Подпис: 



РЕПУБЛИКА БЪЛГАРИЯ
Министерство на околната среда и водите

БАСЕЙНОВА ДИРЕКЦИЯ "ЧЕРНОМОРСКИ РАЙОН"

изх. № РР-4312/10 30 -10- 2717



ДО
ГОСПОДИН МАРИЯН АЛЕКСАНДРОВ ЖЕЧЕВ
КМЕТ НА ОБЩИНА ШАБЛА
9680 ГРАД ШАБЛА
УЛ. „РАВНО ПОЛЕ“ №35

ГОСПОДИН ТОДОР ГИКИНСКИ
ИЗПЪЛНИТЕЛЕН ДИРЕКТОР НА „ВИК ДОБРИЧ“ АД
9300 ГРАД ДОБРИЧ
БУЛ. "3-ТИ МАРТ" № 59

КОПИЕ ДО
ГОСПОЖА МАЯ ДРЯНОВСКА
И.Д. ДИРЕКТОР НА ДИРЕКЦИЯ „УПРАВЛЕНИЕ НА ВОДИТЕ“
МОСВ

ГОСПОДИН КРАСИМИР КИРИЛОВ
ОБЛАСТЕН УПРАВИТЕЛ ДОБРИЧ

ГОСПОЖА ХРИСТИНА ГЕНОВА
ДИРЕКТОР НА РИОСВ ГРАД ВАРНА

ОТНОСНО: *Разрешително за ползване на воден обект за заустване на отпадъчни води в повърхностни води.*


УВАЖАЕМИ ГОСПОДИН ЖЕЧЕВ,
УВАЖАЕМИ ГОСПОДИН ГИКИНСКИ,

Приложено, изпращам Ви Разрешително № 2324 0010/27.10.2017г., за ползване на воден обект: Шабленско езеро, за заустване на отпадъчни води за експлоатация на канализационната система на град Шабла.

ПРИЛОЖЕНИЕ: съгласно текста.

С уважение,

инж. ДЕСИСЛАВА КОНСУЛОВА
Директор на Басейнова дирекция „Черноморски район“



T. Kolev
31.10.17

Идентификационен код	№ 2324 0010	2017	83017	2	Черноморски Добруджански реки
----------------------	-------------	------	-------	---	----------------------------------

2

мониторинг: 43°32'43,9" с.ш. 28°33'04,0" и.д. Пункт №2 - на изход ПСОВ Географски координати на Пункт №2 за собствен мониторинг: 43°32'44,7" с.ш. 28°33'06,9" и.д.

ДРУГИ ДАННИ

Данни за водоснабдяване на населеното място, селищно или курортно образувание	Данни от разрешителното за водоземане:	Водоземане от подземен водоизточник:		
		№...../.....	Q ср.сл. до ... дм ³ /сек	Q год. до ... м ³ /год.
		Водоземане от повърхностен водоизточник:		
		Разрешително №.../.....	Q ср.месечно до ... дм ³ /сек	Q год. до ... м ³ /год.
	Договор за предоставена водна услуга:	Договор АВик-01-1-1/07.03.2016г. сключен между Асоциацията по Вик на обособена територия, обслужвана от „Водоснабдяване и канализация“ ООД град Добрич с ЕИК 834026369, преобразувано във „Водоснабдяване и канализация Добрич“ АД с ЕИК 204219357 и цитирания Вик оператор, за стопанисване, поддръжане и експлоатация на Вик системите и съоръженията и предоставяне на водоснабдителни и канализационни услуги.		

ИНДИВИДУАЛНИ ЕМИСИОННИ ОГРАНИЧЕНИЯ ПО ПОТОЦИ И МЕСТА НА ЗАУСТВАНЕ

	Показатели	Индивидуални и емисионни ограничения		Задължения за провеждане на собствен мониторинг	
				Честота на пробоземане	Вид на пробата
Поток №1 Смесен поток битово-фекални и дъждовни води след ПСОВ	Q средно ден. (m ³ /d)	120		Измервателно устройство	
	Q макс. час (l/s)	4			
	Q год. (m ³ /y)	45 000			
	Активна реакция рН	6,0-9,0		Ежемесечно	Еднократна
		mg/dm ³	kg/d		
	Неразтворени вещества	60		Ежемесечно	Съставна средноденонощна
	БПК ₅	25		Ежемесечно	Съставна средноденонощна
	ХПК (бихроматна)	125		Ежемесечно	Съставна средноденонощна
	Общ азот	15		Ежемесечно	Съставна средноденонощна
	Общ фосфор	2,0		Ежемесечно	Съставна средноденонощна
Нефтепродукти	0,3		Ежемесечно	Еднократна	

Разрешително
за ползване на воден обект № 2324 0010/2017г.

БАСЕЙНОВА ДИРЕКЦИЯ „ЧЕРНОМОРСКИ РАЙОН“

Идентификационен код:	№ 2324 0010	2017	83017	2	Черноморски Добруджански реки
-----------------------	-------------	------	-------	---	----------------------------------

3

	ПАВ	1,0	На тримесечие	Еднократна
	Екстрахируеми вещества (с тетрахлорметан)	3,0	На тримесечие	Еднократна
Срок за достигане на индивидуалните емисионни ограничения		От датата на влизане в сила на разрешителното		
Срок на действие на разрешителното		Начален срок: 27.10.2017г. Краен срок: 30.10.2020г.		
Задължения за заплащане на такса за заустване на отпадъчни води в повърхностни води		<p>1. За правото на ползване, оператора заплаща такса, за заустване на отпадъчни води в повърхностни водни обекти в размер определен в съответствие с Тарифа на Министерския съвет. Информацията за изчисляване на дължимата такса се представя по <i>образец</i> утвърден от Министъра на околната среда и водите, обявен на интернет страницата на Басейнова Дирекция „Черноморски район“, ежегодно до 31^{-ви} януари в БДЧР.</p> <p>2. Таксата е годишна и се внася не по-късно от 31 март на следващата година, по бюджетна сметка на БДЧР:</p> <ul style="list-style-type: none"> • банкова сметка: BG 02 TTBB 9400 3124 3173 88; • банков код: TTBBBG 2 • при SG ЕКСПРЕСБАНК, град Варна, <p>като се вписва задължително в платежния документ номера на разрешителното, периода за който се внася таксата и че същата се внася по Закона за водите.</p> <p>3. Копие от платежния документ, се изпраща в БДЧР в съответствие с чл.195а, ал.3 от Закона за водите. <i>Срок: до седем дни от извършване на плащането</i></p> <p>4. При повреда на монтираните работещи и отговарящи на нормативните изисквания измервателни устройства, таксите се изчисляват на база посочените в разрешителното максимални годишни водни обеми за зауствани отпадъчни води, в съответствие с чл.194а, ал.2 от Закона за водите.</p> <p>5. При повреда на устройството, в съответствие с чл.194а, ал.3 от Закона за водите, оператора е длъжен незабавно да уведоми БДЧР и да отстрани повредата в <i>едномесечен</i> срок.</p>		
УСЛОВИЯ, ПРИ КОИТО СЕ ПРЕДОСТАВЯ ПРАВОТО ЗА ИЗПОЛЗВАНЕ				
Изисквания към канализационната мрежа и съоръженията към нея		<p>1. Забранява се заустване във воден обект на непречистени отпадъчни води от канализационната мрежа на град Шабла. <i>Срок: постоянен</i></p> <p>2. Изграждането на канализационната мрежа и съоръженията към нея да се извършва едновременно с изграждането на необходимите пречиствателни съоръжения за довеждане и заустване на отпадъчните води. <i>Срок: постоянен</i></p> <p>3. Всички канализационни колектори на град Шабла, да се включват към довеждащ колектор на ПСОВ.</p>		

Ори

Идентификационен код:	№ 2324 0010	2017	83017	2	Черноморски Добруджански реки
-----------------------	-------------	------	-------	---	----------------------------------

4

<p>Дъждовни води при разделна канализационна система</p>	<p>1. В централната част на град Шабла е изградена разделна дъждовна канализация. Вливането на дъждовните води се осъществява в река Шабла в точки с географски координати: - 43°32'03,074" с.ш. и 28°31'56,185" и.д. - 43°32'09,573" с.ш. и 28°32'12,505" и.д. - 43°32'14,960" с.ш. и 28°32'14,711" и.д. - 43°32'19,199" с.ш. и 28°32'25,306" и.д. - 43°32'28,701" с.ш. и 28°32'23,786" и.д.</p> <p>2. Нови включвания на дъждовни води да се извършват единствено на база проект и след съгласуване с БДЧР.</p> <p>3. Заустването на дъждовните води, трябва да изключва възможност за подприщване, ерозия на бреговете и дъното на водоприемника, промяна на режима на водите при неговата реализация, намаляване на нормалната пропускателна способност и замърсяване на водите на водоприемника.</p>
<p>Преливници към смесена канализационна система</p>	<p>Да не се допуска преливане на отпадъчни води от дъждопреливниците в сухо време. Срок: постоянен</p>
<p>Аварийни изпускатели при канализационни помпени станции</p>	<p>Няма изградени канализационни помпени станции.</p>
<p>Изисквания към пречиствателната станция/пречиствателните съоръжения</p>	<p>1. ПСОВ с капацитет 360 е.ж. е разположена в поземлен имот с идентификатор 83017.504.78 землище на град Шабла с технологична схема по пътя на водата: биологична савачна шахта, решетка, циркуляционен окислителен ров, вторичен утайтел и контактен резервоар. Да се поддържат в технологична и експлоатационна изправност пречиствателните съоръжения. Срок: постоянен</p> <p>2. Забранява се заустване на непречистени отпадъчни води във водния обект след ПСОВ. Срок: постоянен</p> <p>3. Да се осигури второ независимо аварийно захранване на пречиствателните съоръжения. Срок: 27.11.2017г.</p> <p>4. Да се въведе журнал за технологична експлоатация на ПСОВ, в който <i>ежедневно</i> да се записват отчетите на заустваните средноденонощни и максимално часово количества, резултатите от лабораторните анализи на отпадъчните води по пътя на водата в отделните стъпала на пречистване на ПСОВ и вички извършвани ремонтно - възстановителни и профилактични дейности. Срок: 27.11.2017г.</p> <p>5. За определяне на допълнителни индивидуални емисионни ограничения за показатели от промишлен произход, да се представи в БДЧР договор съгласно чл.4.</p>

Р.С.

Идентификационен код:	№ 2324 0010	2017	83017	2	Черноморски Добруджански реки
-----------------------	-------------	------	-------	---	----------------------------------

5

	<p>ал.3 от Наредба № 7 от 14.11.2000г. за условията и реда за заустване на производствени отпадъчни води в канализационните системи на населени места и молба от титуляра на настоящото разрешително за изменение на същото по реда на чл.72 от Закона за водите.</p>
<p>Специфични изисквания към местата за мониторинг и програмата за мониторинг</p>	<p>1. Да се поддържа в изправност монтираното измервателно устройство за количеството на заустваните отпадъчни води. Показанията на измервателното устройство <i>ежедневно</i> да се записват в експлоатационния дневник. <i>Срок: постоянен</i></p> <p>2. Трайно да се сигнализират пунктовете за собствен мониторинг и да се осигури безопасен и постоянен достъп на контролните органи до тях. <i>Срок: 27.11.2017г.</i></p> <p>3. Да се осигури пробовземане и изследване на отпадъчните води от акредитирана лаборатория, съгласно плана за собствен мониторинг и условията на настоящото разрешителното за ползване на воден обект. <i>Срок: 27.11.2017г.</i></p> <p>4. Процедурата за собствен мониторинг на отпадъчните води да бъде съгласно изискванията на чл.19 от Наредба № 6/09.11.2000г. за показателите: <i>неразтворени вещества, БПК₅, ХПК, общ азот и общ фосфор</i>. За останалите показатели съгласно изискванията на таблицата в раздел „Индивидуални емисионни ограничения по потоци и места на заустване“. <i>Срок: постоянен</i></p> <p>5. Веднъж годишно да се извършва собствен мониторинг на отпадъчните води по показатели: <i>арсен, олово, хром общ, живак, желязо общо, никел, цинк, флуориди общо, кадмий, мел, феноли и цианиди общо</i>.</p> <p>6. Резултатите от провеждания собствен мониторинг да се представят в срок <i>до 15 дни</i> от изготвяне на анализите в БДЧР и РИОСВ, във връзка с изискванията на чл.174 от Закона за водите.</p> <p>7. Планът за собствен мониторинг на изпусканите отпадъчни води да бъде актуализиран в съответствие с чл.69 от Наредба №1/11.04.2011г. и в съответствие с условията на настоящото разрешително. Актуализираният план за собствен мониторинг да се представи за съгласуване в БДЧР <i>Срок: 27.11.2017г.</i></p>
<p>Аварийни и байпасни връзки при пречиствателни станции и съоръжения</p>	<p>1. За венчки аварийни и байпасни връзки да се предвиди възможност за пломбирането им в положение <i>непозволяващо</i> изтичане на отпадъчни води. Ползването им да става само с разрешение, след уведомяване на контролиращия орган при условията на чл.126 от ЗВ.</p>

Handwritten signature

Идентификационен код:	№ 2324 0010	2017	83017	2	Черноморски Добруджански реки
-----------------------	-------------	------	-------	---	----------------------------------

6

	2. При аварийни случаи да се предприемат необходимите мерки, в съответствие с изискванията на чл.131 от Закона за водите. Фактите по възникналите аварийни ситуации да се отразяват в експлоатационния дневник на ПСОВ.
Обеззаразяване на пречистените отпадъчни води	Обеззаразяването на пречистените отпадъчни води, да се извършва по предписание на органите на Министерство на здравеопазването. При дезинфекция с хлор да се следи количеството на остатъчния хлор в отпадъчните води, преди включването им във водоприемника.
Третиране и транспортиране на отпадъците, включително утайките, образувани от дейността на пречиствателните станции и съоръжения за отпадъчни води	Начина на третиране и транспортиране на отпадъците, включително утайките, образувани от дейността на пречиствателните станции и съоръжения за отпадъчни води да се извършва в съответствие с изискванията на Закона за управление на отпадъците.
Обезвреждане и/или оползотворяване на утайките образувани от дейността на пречиствателните станции и съоръжения за отпадъчни води	Обезвреждането и оползотворяването на утайките от ПСОВ да се извършва в съответствие със забраните на чл.15, ал.1 от Наредба №6/09.11.2000г. за емисионни норми за допустимо съдържание на вредни и опасни вещества в отпадъчните води, зауствани във водни обекти.
Охранителни мерки и съоръжения около складове за течни суровини и готова продукция, които могат да се превърнат в потенциален замърсител на водоприемниците	Около складовете за химикали, суровини и горива - потенциален замърсител на водните обекти, да се предвидят необходимите мерки, които да не позволяват изтичането и замърсяването им.
Изисквания към начина на заустване във водния обект	1. Решението за заустване трябва да изключва възможност за затлачване на канала, ерозия на дъното на водоприемника, промяна на режима на водите при неговата реализация, замърсяване на водите му по време на експлоатация на обекта. <i>Срок: постоянен</i> 2. Начинът на отвеждане и заустване да не пречат на други ползвания на повърхностните води.
Други условия съобразно спецификата на обекта	1.В срок до 31 март на следващата отчетна година, в съответствие с чл.48, ал.1, т.12 от Закона за водите, титулярът е длъжен да предоставя на директорите на БДЧР и РИОСВ, доклад за изпълнението на условията в настоящото разрешително. 2. Да се предвидят мерки за недопускане на заустване на сурови отпадъчните води до отстраняване на възникнали технически аварии на пречиствателните съоръжения. <i>Срок: постоянен</i> 3. „Водоснабдяване и канализация“ ООД град Добрич с

Идентификационен код	№ 2324 0010	2017	83017	2	Черноморски Добруджански реки
----------------------	-------------	------	-------	---	----------------------------------

7

	<p>ЕИК 834026369, преобразувано във „Водоснабдяване и канализация Добрич“ АД с ЕИК 204219357 в качеството си на оператор сключил договор АВиК-01-1-1/07.03.2016г. с Асоциацията по ВиК на обособена територия, обелужвана от штираното ВиК за стопанисване, поддържане и експлоатация на канализационната система на град Шабла, да изпълнява и спазва всички условия и срокове определени с настоящия административен акт, свързани с пречистване и заустване на формираните отпадъчни води.</p> <p>Срок: постоянен</p> <p>4. За всички дейности по реконструкция на ПСОВ Шабла и доизграждане на канализационната мрежа на град Шабла ще се уведоми БДЧР и РИОСВ.</p> <p>Срок: до 10 дни от стартиране на дейността</p>
Други условия	<p>1. Да се спазват изискванията на чл.123, чл.125 и 125а, чл.126, чл.127, чл.130, чл.131 от Закона за водите.</p> <p>Срок: постоянен</p> <p>2. Продължаване срока на действие на разрешителното се извършва по реда на чл.78 от Закона за водите, след плащане на дължимите такси по чл.194 и изпълнение на всички условия в настоящото разрешително, които се докладват приложено към заявлението на титуляра. Заявлението се подава не по-късно от 3 месеца преди изтичане на срока на разрешителното.</p> <p>3. Изменение на разрешителното се извършва по реда на чл.72 - чл.77 от Закона за водите. За исканите изменения се прилага мотивирана обосновка.</p> <p>4. Продължаване срока на действие и преиздаване на разрешителното се извършва по реда на чл.78, ал.2 и чл.79, ал.2 от Закона за водите, след плащане на дължимите такси, глоби или санкции.</p> <p>5. Прекратяване действието на разрешителното се извършва по реда и при условията на чл.79, ал.1 от Закона за водите.</p> <p>6. Отнемане на разрешителното, може да се постанови, съгласно чл.79а, ал.1 от Закона за водите.</p> <p>7. При възникване на непосредствена заплаха за причиняване на отрицателно въздействие върху състоянието на повърхностните води, титуляра е длъжен незабавно щемено да информира БДЧР, за заплахата и за предприетите превантивни мерки в съответствие с разпоредбата на чл.20 от Закона за отговорността за предотвратяване и отстраняване на екологични щети.</p>
Условия за контрол и контролиращ орган	<p>1. Контролиращи органи са: Басейнова дирекция „Черноморски район“ - относно представяне на информация в дирекцията, когато е изрично упоменато в условията на разрешителното, собствения мониторинг, монтираното измервателно устройство за количествата зауствани отпадъчни води, plombиране и</p>

Идентификационен код:	№ 2324 0010	2017	83017	2	Черноморски Добруджански реки
-----------------------	-------------	------	-------	---	----------------------------------

8

	<p>отчет на показанията, заплащане на таксите за заустване</p> <p>и</p> <p>РИОСВ град Варна - по всички условия от разрешителното с изключение на гореописаните, вкл. за ефективността на работа на пречиствателните съоръжения и изпълнение на утвърден от директора на БДЧР План за собствен мониторинг.</p> <p>2. Контролиращите органи да следят за изпълнението на условията в разрешителното, предписанията за собствен мониторинг и за ефективността на работа на пречиствателните съоръжения.</p> <p>3. Титулярът на разрешителното и/или операторът са длъжни да допускат по всяко време контролиращите органи до площадковата канализационна мрежа и наличните пречиствателни съоръжения с оглед извършване на контрол на изпълнението на условията на разрешителното.</p> <p>4. Титулярът на разрешителното и/или операторът са длъжни да представят на контролиращите органи необходимите документи, данни, сведения, справки и обяснения, свързани с разрешеното ползване и предмета на проверката, както и да му оказва съдействие при извършване на проверката</p> <p><i>Настоящото разрешително може да се обжалва по реда на Административнопроцесуалния кодекс в четиринадесетдневен срок от съобщаването му, чрез директора на Басейнова дирекция „Черноморски район“ пред министъра на околната среда и водите или Административен съд - Варна.</i></p>
--	---

Инж. ДЕСИСЛАВА КОНСУЛОВА
 Директор на Басейнова дирекция „Черноморски район“

